
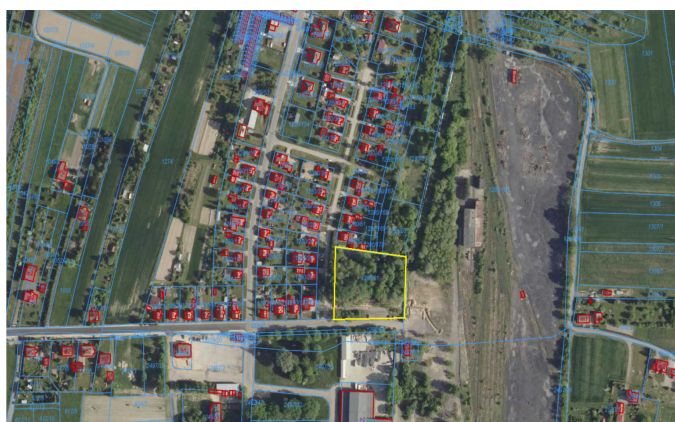




SPÓŁKA
RESTRUKTURYZACJI
KOPALŃ S.A.

Brzeszcze, rejon ul. Krasickiego i
Drobniaka



Brzeszcze, rejon ul. Krasickiego i Drobniaka

Typ: **Działki mieszkaniowe**

Rodzaj: **oferta sprzedaży**

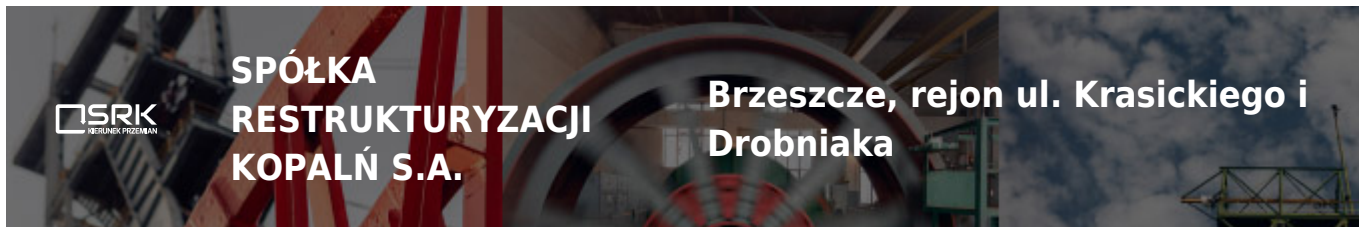
Cena: **202 000.00 zł** | Cena/m²: **21.85 zł/m²** | Powierzchnia: **9 244.00 m²**

Opis nieruchomości

Teren nieruchomości o lekkim nachyleniu, porośnięty licznymi samosiejkami drzew liściastych. Południowa część działki 1280/61 jest częściowo utwardzona trylinką i pozostałościami nawierzchni asfaltowej. Działki mają kształty zbliżone do prostokątów. Nieruchomość położona w obrębie pełnego uzbrojenia. W obrębie nieruchomości występują kolidujące sieci uzbrojenia w postaci sieci wodociągowej, kanalizacyjnej, ciepłowniczej, elektroenergetycznej i telekomunikacyjnej. Najbliższe otoczenie przedmiotowej nieruchomości stanowią działki niezabudowane i zadrzewione. W dalszej odległości tereny mieszkaniowe jednorodzinne, tereny usługowo-przemysłowe, tereny produkcyjne, składów i magazynów. Nieruchomość posiada dostęp do drogi publicznej ulicy Krasickiego i ulicy Drobniaka. Centrum miasta w odległości 1,3 km, wjazd na drogę wojewódzką nr 933 w odległości ok 1 km. Informacja telefoniczna w sprawie oferty jest udzielana w godz. 7.00 - 15.00 od poniedziałku do piątku.

Działka

Na nieruchomość składają się **3** działki o numerach **1280/59, 1280/60, 1280/61** o łącznej powierzchni **9 244.00 m²** zapisanych w księgach wieczystych **KR1E/00042050/5, KR1E/00042050/5, KR1E/00042050/5.**



SPÓŁKA
RESTRUKTURYZACJI
KOPALŃ S.A.

Brzeszcze, rejon ul. Krasickiego i
Drobniaka

Przeznaczenie terenu

Zgodnie z zapisami Miejsowego Planu Zagospodarowania Przestrzennego Gminy Brzeszcze, przyjętego Uchwałą nr XXI/239/08 Rady Miejskiej w Brzeszczach z dnia 30.09.2008r. ogłoszoną w Dz. Urz. Woj. Małopolskiego nr 861, poz. 6450 z dnia 16.12.2008r., przedmiotowe działki położone są na terenie oznaczonym symbolem **B288.M3** - *tereny zabudowy jednorodzinnej*.

Kontakt

Ewa Kurek

tel. 519 552 184

Spółka Restrukturyzacji Kopalń S.A. w Bytomiu Zarejestrowana przez Sąd Rejonowy w Katowicach, VIII Wydział Gospodarczy Krajowego Rejestru Sądowego pod numerem KRS 0000027497.

Kapitał Akcyjny: 439 909 300 PLN wpłacony w całości. Nip: 626-26-19-005 | Regon: 276902504

Publikowane oferty mają charakter informacyjny i nie stanowią oferty handlowej w rozumieniu art. 66 §1 Kodeksu Cywilnego.